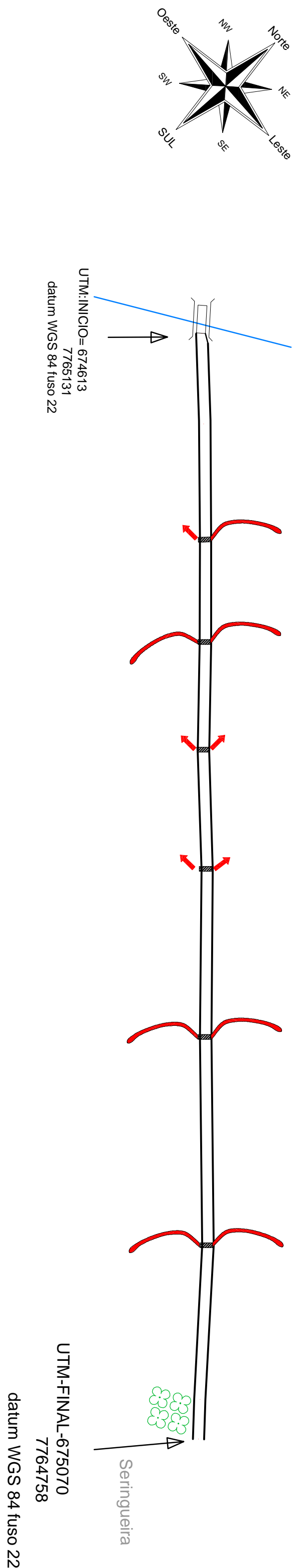


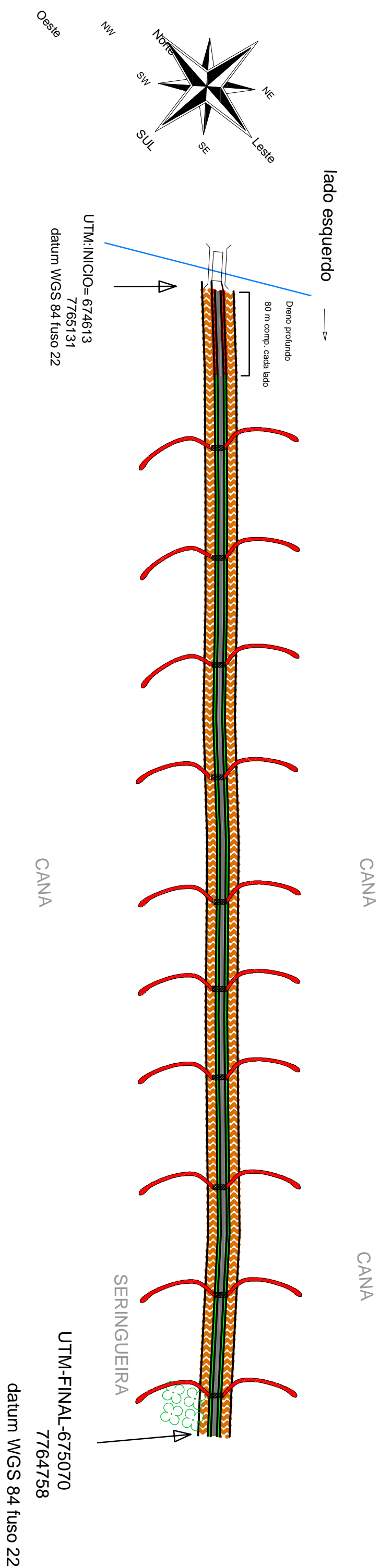
Projeto Técnico de Estradas Rurais: Reabilitação de Trechos Críticos

ESTRADA DO CEMITÉRIO (ORD 010) - 0,59 km- trecho D1

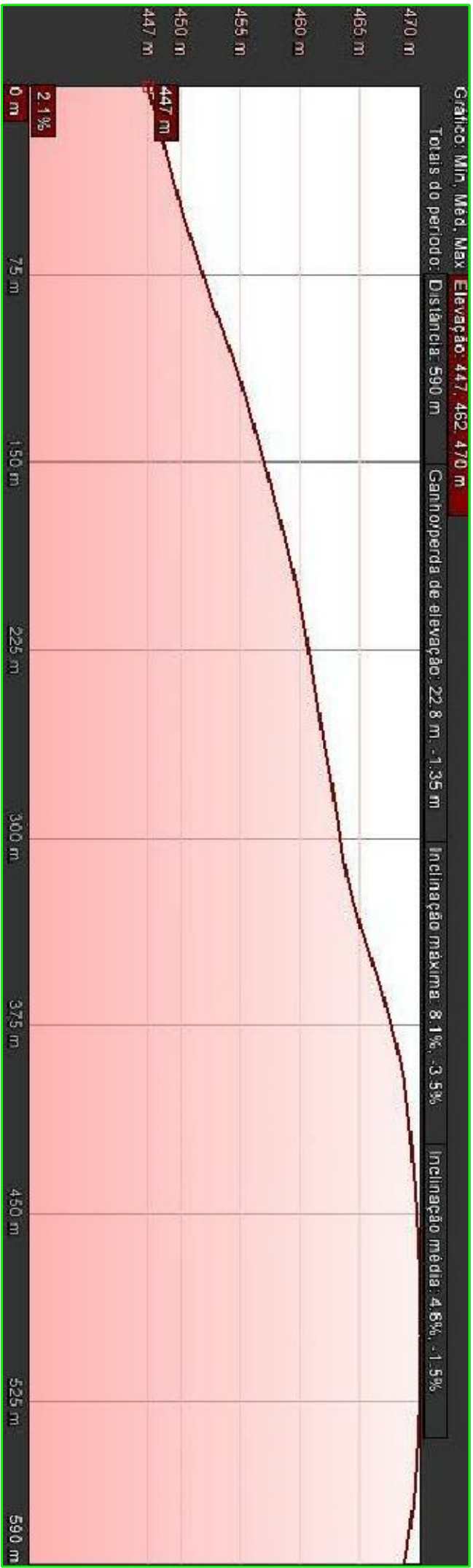
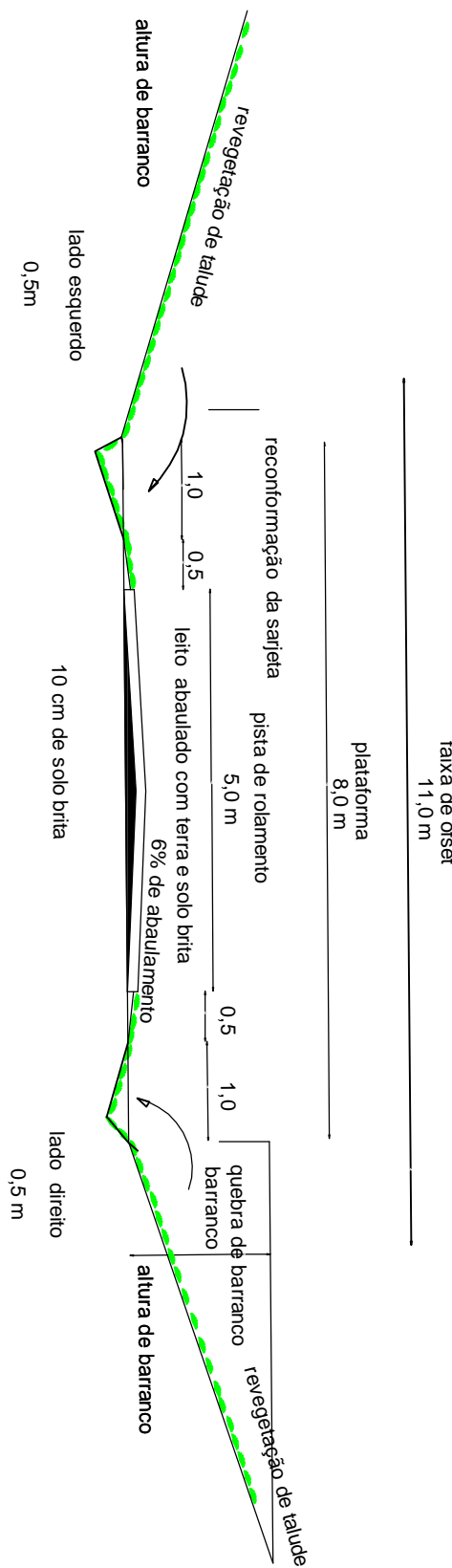
TRAÇADO GEOMÉTRICO ATUAL



TRAÇADO GEOMÉTRICO PROJETADA



SEÇÃO 1 sem escala



LEGENDA

- "bigode"
- caixa de retenção de água
- lombada
- passagem molhada solo cimento na lombada invertida
- dreno profundo tipo I
- ponte de concreto
- cultura perene
- quebra de barranco
- córrego
- revestimento com Solo Brita
- capim /saíjeta

LEVANTAMENTO PLANIMÉTRICO

ÚNICA

Objeto: Projeto Técnico de Estradas Rurais: Reabilitação de "Trechos Críticos"

Localidade: Estrada do Cemitério ( ORD-010) Trecho D1

Propriedades: Prefeitura Municipal de Orindúva - SP

Escala: 1: Data: 10/03/2017 Estado: SP

Resp. Técnico:

Eng. Civil Aparecida de Lourdes Sannowich  
CREA-5061326902